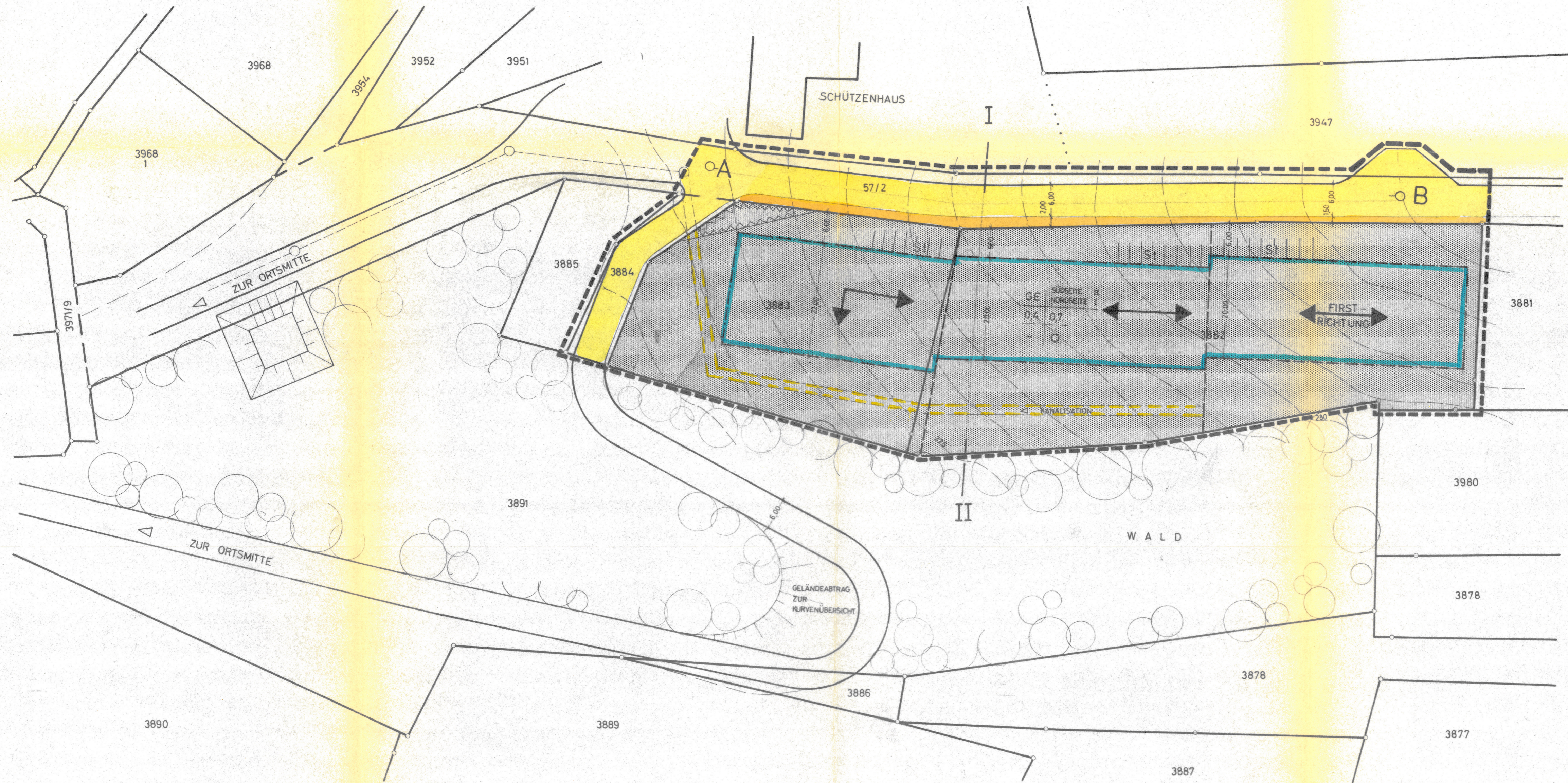
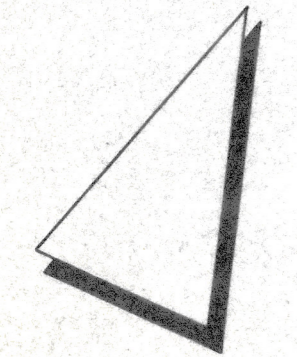


M. 1 : 500



ART DER BAULICHEN NUTZUNG :

GEWERBEBEBIET

MASS DER BAULICHEN NUTZUNG :

2 ZAHL DER VOLLGESCHOSSE (Höchstgrenze)
 0,4 GRUNDFLÄCHENZAHL
 (0,7) GESCHOSSFLÄCHENZAHL

ANLAGE 4
 FERTIGUNG

BAUWEISE :

0 OFFENE BAUWEISE

ÜBERBAUBARE GRUNDSTÜCKSFÄCHE :

BAUGRENZE

VERKEHRSFLÄCHEN :

GEHWEGE
 FAHRBAHN
 STELLPLÄTZE


SONSTIGE DARSTELLUNGEN :

GRENZE DES RÄUMLICHEN GELTUNGSBEREICHS
 DES BEBAUUNGSPLANS

GRUNDSTÜCKSGRENZEN :

VORHANDEN
 GEPLANT
 MIT LEITUNGSRECHT
 BELASTETE FLÄCHEN

GEMEINDE
ALLFELD
 BEBAUUNGSPLAN "HÜHNERBERG"



2. Okt. 1970

Müller

PLANFERTIGER

St. J. Müller
 ARCHITECT
 TEL. 110