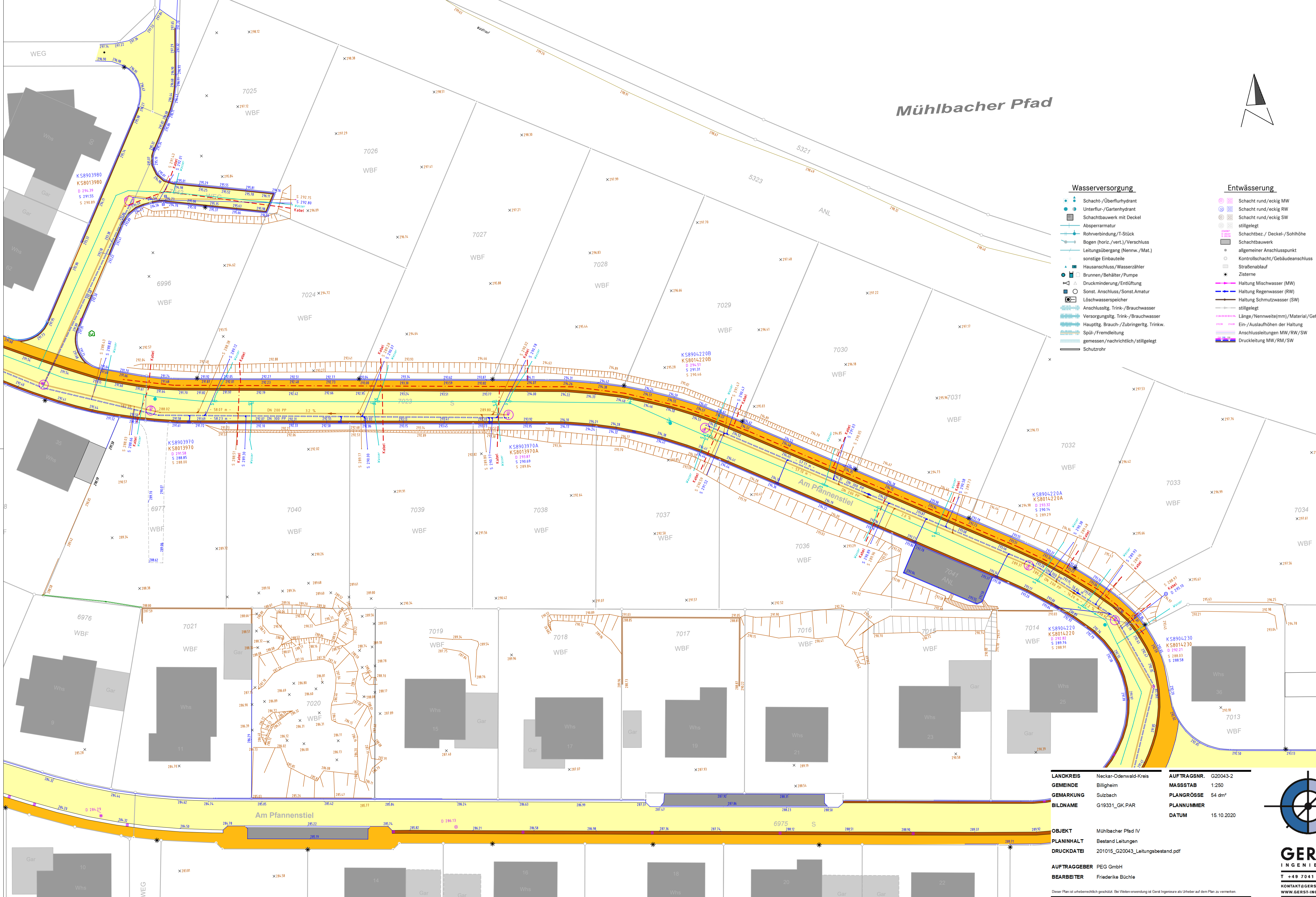
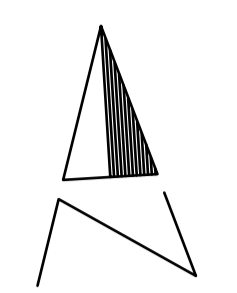


Mühlbacher Pfad



Wasserversorgung

- Schacht-/Überflurhydrant
- Unterflur-/Gartenhydrant
- Schachtbauwerk mit Deckel
- Absperrarmatur
- Rohrverbindung/T-Stück
- Bogen (horiz./vert.)
- Verschluss
- Leitungsübergang (Nennw./Mat.)
- sonstige Einbauteile
- Hausanschluss/Wasserzähler
- Brunnen/Behälter/Pumpe
- Druckminderung/Entlüftung
- Sonst. Anschluss/Sonst.Amatur
- Löschwasserspeicher
- Anschlusslsg. Trink-/Brauchwasser
- Versorgungslsg. Trink-/Brauchwasser
- Hauptlsg. Brauch-/Zubringertg. Trinkw.
- Spül-/Fremdleitung
- gemessen/nachrichtlich/stillgelegt
- Schutzrohr

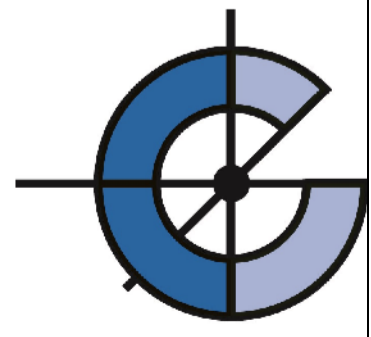
Entwässerung

- Schacht rund/eckig MW
- Schacht rund/eckig RW
- Schacht rund/eckig SW stillgelegt
- Schachtbez./Deckel-/Sohlhöhe
- Schachtbauwerk
- allgemeiner Anschlusspunkt
- Kontrollschacht/Gebäudeanschluss
- Straßenablauf
- Zisterne
- Haltung Mischwasser (MW)
- Haltung Regenwasser (RW)
- Haltung Schmutzwasser (SW) stillgelegt
- Länge/Nennweite(mm)/Material/Gefälle
- Ein-/Auslaufhöhen der Haltung
- Anschlussleitungen MW/RW/SW
- Druckleitung MW/RM/SW

LANDKREIS	Neckar-Odenwald-Kreis	AUFTRAGS NR.	G20043-2
GEMEINDE	Billigheim	MASSTAB	1:250
GEMARKUNG	Sulzbach	PLANGRÖSSE	54 dm²
BILDNAME	G19331_GK-PAR	PLANNUMMER	
		DATUM	15.10.2020

OBJEKT Mühlbacher Pfad IV
 PLANINHALT Bestand Leitungen
 DRUCKDATEI 201015_G20043_Leitungsbestand.pdf

AUFTRAGGEBER PEG GmbH
 BEARBEITER Friederike Büchle



GERST
 INGENIEURE
 T +49 7041 9545 0
 KONTAKT@GERST-ING.DE
 WWW.GERST-ING.DE

Dieser Plan ist urheberrechtlich geschützt. Bei Weiterverwendung ist Gerst Ingenieure als Urheber auf dem Plan zu vermerken.