










PLANUNGSRECHTLICHE GRUNDLAGEN :

BBAUG I.D.F. VOM 18.08.1976 (BGBl I s. 225)
 BAUNVO I.D.F. VOM 15.09.1977 (BGB I s. 1763)
 PLZVO I.D.F. VOM 19.01.1965 (BGBl I s. 21)
 LBO BADEN-WÜRTTEMBERG VOM 20.07.1972 (GBl s. 351)

PLANZEICHENERKLÄRUNG

-  ÄNDERUNGSBEREICH NACH § 13 BAUGB
-  AUFZUHEBENDE FESTSETZUNGEN
-  ALLGEMEINES WOHNGEBIET
- II ZAHL DER VOLLGESCHOSSE
- 0.3 GRUNDFLÄCHENZAHL
- 0.6 GESCHOSSFLÄCHENZAHL
-  BAUGRENZE
-  GARAGENFLÄCHE MIT ZUFAHRTSANGABE
-  FIRSTRICHTUNG
-  OFFENE BAUWEISE (NUR EINZEL-UND DOPPELHÄUSER ZULÄSSIG)
-  ABGRENZUNG UNTERSCHIEDLICHER NUTZUNG
-  FLÄCHE FÜR GEMEINSCHAFTSANLAGE (ZUFAHRTSFLÄCHE)

GEMEINDE BILLIGHEIM
 ORTSTEIL SULZBACH

BEBAUUNGSPLAN

STEINBRUNNEN

ÄNDERUNG NACH § 13 BAUGB IM BEREICH DER FLURSTÜCKE NR. 478

LAGEPLAN M. 1:500

GEMEINDE :	 PLANFERTIGER : ING. BÜRO-DIPL. ING. W. THIELE PFALZGRAF-OTTO-STRASSE 81 6950 MOSBACH TEL. 06261/4091	DATUM : 15.05.1990
		ANLAGE : 2 FERTIGUNG : 1.

Angezeigt gem. § 11 Abs. 1 u. 3 BauGB

Mosbach, den 8. 10. 90

Landratsamt

